



Bogotá, D. C.

		
	Al responder por favor cite este número 21022025E2017755	
	Fecha Radicado: 2025-05-26 18:58:24	
	Código de Verificación: 066a3	Folios: 3
	Radicator: Ventanilla Minambiente	Anexos: 0
Ministerio de Ambiente y Desarrollo Sostenible		

Doctora

IVONNE DEL PILAR JIMENEZ GARCÍA

Vicepresidenta de Contratación y Titulación

AGENCIA NACIONAL DE MINERÍA

Correo electrónico: contacto@anm.gov.co

Bogotá, D. C.

Doctora

LILIANA MARIA TABORDA GONZALEZ

Directora General

CORPORACIÓN AUTÓNOMA REGIONAL DE ANTIOQUIA

Correo electrónico: corantioquia@corantioquia.gov.co

Medellín, Antioquia

Asunto: Respuesta al radicado Ambiente No. 2025E1023972 del 16 de mayo de 2025 (Radicado ANM 20252000285111). Seguimiento estado de desanotación Zona de Protección Temporal Bajo Cauca – Nechí del RUNAP.

Respetadas Dras.:

Con relación al radicado del asunto, en el que se solicita al Ministerio de Ambiente y Desarrollo Sostenible, informar sobre el estado de avance en la gestión de desanotación o retiro de la zona de protección temporal Bajo Cauca Nechí, se da respuesta en los siguientes términos:

A partir de la solicitud inicial realizada por CORANTIOQUIA en noviembre de 2024, se realizaron unas mesas de trabajo entre la Dirección de Bosques, Biodiversidad y Servicios Ecosistémicos del Ministerio y la Subdirección de Ecosistemas de la Corporación. En estas mesas, se socializó con CORANTIOQUIA, el proceso de declaratoria de un área protegida en los municipios de Cáceres, Anorí, Tarazá y Zaragoza en el departamento de Antioquia, y se manifestó la necesidad de levantar la zona de protección y desarrollo de los recursos naturales y del medio ambiente vigente mediante la Resolución 1109 de 2023.

En un análisis interno del Ministerio, se evidenció que el Distrito Regional de Manejo Integrado Bajo Cauca Nechí, declarado mediante acuerdo del Consejo Directivo 675 de 2023 de CORANTIOQUIA, carece de la formulación y adopción del plan de manejo, a pesar de haber transcurrido más de un año para su

Ministerio de Ambiente y Desarrollo Sostenible

Dirección: Calle 37 #8 - 40, Bogotá D.C., Colombia

Conmutador: (+57) 601 332 3400 - 3133463676

Línea Gratuita: (+57) 01 8000 919301

Página 1 | 3

F-E-SIG-26:V7 02-08-2024

adopción de acuerdo con lo establecido en el artículo 2.2.2.1.6.5. del Decreto Único Reglamentario del Sector Ambiente y Desarrollo Sostenible 1076 de 2015. Lo anterior fue confirmado por CORANTIOQUIA mediante oficio 120-COI2504-9549 del 29 de abril de 2025 en donde indica que a la fecha se avanza en asuntos administrativos para iniciar la formulación del plan de manejo.

Si bien, la categoría de área protegida de un Distrito Regional de Manejo Integrado es una de las categorías del Sistema Nacional de Áreas Protegidas SINAP que permite el uso sostenible en su interior, los usos allí permitidos deben estar definidos en el plan de manejo adoptado por la Corporación, y estar en armonía de los objetivos de conservación del área protegida, que para el caso del Distrito Regional de Manejo Integrado Bajo Cauca Nechí, son los siguientes:

"1. Mantener la conectividad de los ecosistemas que componen el área del Distrito Regional de Manejo Integrado Bajo Cauca - Nechí, preservando y restaurando las coberturas boscosas, de tal manera que continúen aportando al flujo biológico entre la Serranía de San Lucas y el nudo de Paramillo; en especial el tránsito del Jaguar (Panthera onca) y el Oso Andino (Tremarctos ornatus).

2. Preservar el hábitat de especies de fauna y flora endémicas o con distribución geográfica restringida: Torito Dorsiblanco (Capito hypoleucus), Mono Araña (Ateles hybridus) y Palma de Cera de Sasaima (Ceroxylon sasaimae).

3. Recuperar las zonas deterioradas y degradadas por minería o por ganadería en zonas de ladera y área forestal protectora de ríos y quebradas, mediante un trabajo concertado con los actores del territorio y teniendo como especie emblemática al Nicuro o Barbudo (Pimelodus grosskopfii).

4. Promover el uso sostenible y armónico de los bosques y su biodiversidad asociada, por parte de las comunidades que habitan el área del Distrito Regional de Manejo Integrado Bajo Cauca - Nechí.


5. Fortalecer el uso sostenible en los sistemas productivos en las formas y medios de vida de las comunidades campesinas que habitan el área del Distrito Regional de Manejo Integrado Bajo Cauca - Nechí, como estrategia de fortalecimiento del arraigo al territorio y la transformación de las actividades tradicionales de producción."

Mencionado lo anterior, es necesario conocer si existe una propuesta preliminar por parte de CORANTIOQUIA, de la zonificación que será adoptada en el instrumento de planificación del Distrito Regional de Manejo Integrado Bajo Cauca Nechí, de manera que se tenga la certeza de que los procesos de formalización minera se adelantarán en zonas al interior del área protegida que sean compatibles con actividades mineras, propias de la subzonificación de desarrollo y que no se desarrollarán en las zonas de preservación o restauración

y que vayan en detrimento de los objetivos de conservación anteriormente mencionados. Para brindar esta información, se remite la presente respuesta a la autoridad ambiental.

Adicionalmente, y con el objetivo de analizar el área donde se concentran las veinte (20) solicitudes de formalización minera que debe evaluar la Agencia Nacional de Minería e identificar la ubicación del área del Distrito Regional de Manejo Integrado Bajo Cauca Nechí en la que se debe levantar la zona de protección y desarrollo de los recursos naturales y del medio ambiente, le solicitamos amablemente remitir dicha información para realizar un análisis integral de la solicitud.

Cordialmente,



LUZ STELLA PULIDO PÉREZ

Directora (E) de Bosques, Biodiversidad y Servicios Ecosistémicos

Proyectó: David Eliecid Pérez Jaramillo – Profesional Universitario DBBSE

Revisó: Guillermo Orlando Murcia Orjuela – Coordinador (E) GGIBRFN de la DBBSE

Los arriba firmantes declaramos que hemos revisado el presente documento y lo encontramos ajustado a las normas y disposiciones legales y/o técnicas vigentes y, por lo tanto, bajo nuestra responsabilidad lo presentamos para la firma del Remitente